

**Report from Public Consultation on the Environmental Management Plan
for Contract 1B.3/2:**

***Stage II - The construction of docking-mooring infrastructure on Lower Odra River and on
boundary sections of Odra River as well as new aids to navigation
(carried out as part of the Odra-Vistula Flood Management Project (OVFMP))***

Draft of the Environmental Management Plan (EMP) for Contract 1B.3/2: Stage II - The construction of docking-mooring infrastructure on Lower Odra River and on boundary sections of Odra River as well as new aids to navigation was subject to public consultation conducted in accordance with the requirements of the World Bank's operational policy (OP 4.01). The purpose of the consultation was to enable natural persons, institutions, and all interested parties to become acquainted with the content of this document and to provide them with the opportunity to submit any comments, queries, and requests related to its content. Because of the state of epidemiological threat, the formula for conducting public consultations on the draft EMP document has changed. There was no open meeting for all interested parties and the consultation was conducted in the form of a webinar.

Once the draft EMP was prepared, the document was submitted to the World Bank for approval to begin the publishing procedure. After obtaining the approval of the World Bank to begin the draft EMP publishing procedure, the electronic version of the document with the notice of public consultation was published on the following websites:

- State Water Management Polish Waters, Regional Water Management Authority in Szczecin – (Fig. 1);
- Odra-Vistula Flood Management Project Coordination Unit – (Fig. 2);
- Szczecin City Hall – (Fig. 3);
- Municipal Office Chojna – (Fig. 4)
- Municipal Office Cedynia – (Fig. 5)
- Municipal Office Górzycyca– (Fig. 6)
- Słubice City Hall – (Fig. 7)
- Cybinka City Hall – (Fig. 8)
- portal wszczecinie.pl – (Fig. 9)
- Odra-Vistula Flood Management Project – (Fig. 10)

Information on the possibility to review the content of the EMP draft and to submit requests and comments, along with detailed information (correspondence address, e-mail address, and phone number) was published in local press. The notice was published on 22.06.2020 in the local press to Gazeta Lubuska (Fig. 11) and on 22.06.2020 in Kurier Szczeciński (Fig. 12). The published Notice contains information about the revised formula for conducting public consultations due to the state of epidemiological threat in Poland, including indication of the website where the link to the webinar to be posted at least 10 days before the on-line meeting and the step-by-step instruction on how to join the online meeting conducted

as part of concluding the public consultations of the EMP draft (along with the date, time, website where the link to the webinar will be posted, and the purpose of the meeting).

Information (Fig. 13) about the initiated EMP draft publishing procedure and the possibility to submit requests and comments was sent via email to the following persons, institutions, and organisations:

- Minister of Maritime Economy and Inland Waterways
- PGW WP National Water Management Authority
- Odra-Vistula Flood Management Project Coordination Unit
- PGW WP Regional Water Management Authority in Szczecin”
- Voivode of the Zachodniopomorskie Voivodeship, Office of the Zachodniopomorskie Voivodeship in Szczecin
- Voivode of the Lubuski Voivodeship, Office of the Lubuski Voivodeship in Gorzów Wielkopolski
- Szczecin Maritime Office
- Szczecin-Świnoujście Seaport Authority
- Marshal of the Zachodniopomorskie Voivodeship, Marshal's Office of the Zachodniopomorskie Voivodeship
- Marshal of the Lubuskie Voivodeship, Marshal's Office of the Lubuskie Voivodeship in Zielona Góra
- Regional Director for Environment Protection in Szczecin
- Deputy Regional Director for Environment Protection in Szczecin
- Regional Director for Environment Protection in Gorzów Wielkopolski
- Deputy Regional Director for Environment Protection in Gorzów Wielkopolski
- Voivodeship Inspector for Environment Protection in Szczecin
- Voivodeship Inspector for Environment Protection in Zielona Góra, Office in Gorzów Wlkp.
- Powiat Sanitary Inspector in Słubice
- Powiat Sanitary Inspector in Gryfino
- Voivodeship Sanitary Inspector in Szczecin
- Powiat Sanitary Inspector in Gorzów Wielkopolski
- Mayor of Szczecin Szczecin City Hall
- Mayor of Chojny
- Mayor of Cedynia
- Mayor of Mieszkowice
- Mayor of Słubice
- Head of the Górzycyca Commune
- Head of the Boleszkowice Commune Municipal Office
- Powiat (county) Office in Gorzów
- Powiat (county) Office in Słubie
- Zachodniopomorskie Voivodeship Landscape Parks Unit
- National Park “Warta River Mouth” (*“Ujście Warty”*)

- Polish Fisheries Union PFU District in Szczecin
- Polish Fisheries Union PFU District in Gorzów Wielkopolski
- Voluntary Firefighting, Water and Environmental Rescue Unit in Kostrzyn nad Odrą
- Voivodeship Headquarters of the State Fire Service in Szczecin
- Municipal Headquarters of the State Fire Service in Zielona Góra
- Municipal Headquarters of the State Fire Service in Słubice
- Municipal Headquarters of the State Fire Service in Gorzów Wielkopolski
- Regional Directorate of State Forests in Szczecin
- Forest Division Chojna
- Forest Division Gryfino
- Forest Division Mieszkowice
- Regional Directorate of State Forests in Zielona Góra
- Forest Division Dębno
- Forest Division Rzepin
- Inland Waterways Office in Szczecin
- Szczecin Metropolitan Area Association
- Road and City Transportation Authorities in Szczecin
- Ośrodek Inicjatyw Społecznych i Ekologicznych [Centre for Social and Ecological Initiatives] “Stary Zagon”
- Instytut Rozwoju Terytorialnego [Institute of Territorial Development]
- Stowarzyszenie Nadodrzańskie Klimaty [Association Odra Climate]
- Zachodniopomorskie Towarzystwo Przyrodnicze [Zachodniopomorskie Association of Naturalists]
- Koalicja Ratujmy Rzeki [Coalition Save the Rivers]
- Mrs. Ewa Leś
- Mr. Artur Furdyna
- Mrs. Iwona Krępic
- Liga Ochrony Przyrody [Nature Conservation League]
- Federacja Zielonych Gaja [Green Federation Gaja]
- Ogólnopolskie Towarzystwo Ochrony Ptaków [National Society for the Protection of Birds]
- Greenpeace Polska
- Stowarzyszenie Zielona Dolina Odry i Warty [Odra and Warta Green Valley Association]
- Polski Klub Ekologiczny Okręg Zachodniopomorski [Polish Ecological Club Zachodniopomorskie District]
- Polski Klub Ekologiczny Zarząd Główny [Polish Ecological Club Executive Board]
- Związek Stowarzyszeń Polska Zielona Sieć [Union of Associations Polish Green Network] Office in Szczecin"
- Stowarzyszenie Gmin Polskich Euroregionu Pomierania [Association of Polish Municipalities of the Euroregion Pomierania]

- Stowarzyszenie Ekologiczne Eko-Unia [Ecological Association Eko-Unia]
- Mr. Radosław Gawlik
- WWF Polska
- Mr. Paweł Nawrocki
- Klub Przyrodników [Naturalists' Club]
- Greenmind Foundation
- Mr. Jacek Engel
- Fundacja na rzecz Collegium Polonicum [Foundation for Collegium Polonicum]
- Stowarzyszenie Miłośników Jeziora Dąbie [Association of Friends of Lake Dąbie] "Ekodąb"
- Stowarzyszenie Rybaków i Przedsiębiorców z Dąbia [Association of Fishermen and Entrepreneurs from Dąbie]
- Towarzystwo Przyjaciół Rzek Iny i Gowienicy [Society of Friends of Ina and Gowienica Rivers]
- Inland Navigation Captain Czesław Szarek Association for the Development of Inland Navigation and Waterways "Rada Kapitanów Żeglugi Śródlądowej" ["Council of Inland Navigation Captains"]
- Łagowskie Stowarzyszenie Turystyki Pieszej i Rowerowej (Łagow Tourism Association)
- Szczecińska Organizacja Turystyczna [Szczecin Tourist Organisation]
- Stepnicka Organizacja Turystyczna „Nie tylko dla Orłów [Stepnica Tourist Organisation „Not only for Eagles”]
- Lubuska Regionalna Organizacja Turystyczna "LOTUR" (Lubusz Regional Tourist Organisation „LOTUR”)
- Zachodniopomorska Regionalna Organizacja Turystyczna [Regional Tourism Organisation in Zachodniopomorskie]
- Związek Portów i Przystani Jachtowych Lokalna Organizacja Turystyczna Zachodniopomorskiego Szlaku Żeglarskiego [Association of Yacht Ports and Harbours Local Tourist Organisation of the Zachodniopomorskie Sailing Route]
- Stowarzyszenie Odra dla Turystów (Association Odra for Tourists)
- Foundation „Dziupla Inicjatyw Przyrodniczych”
- Sport Angling Club „Orfa”
- Polish Angling Association unit no 2 in Słubice
- Polish Angling Association unit no 1 in Słubice
- Sport Angling Club „Szuwarek”
- Sektor 3 Słubice
- Szczecińskie Centrum Wspierania Organizacji Pozarządowych Sektor 3 [Szczecin NGO Support Centre Sector 3]
- Foundation "Zielona strzała" Kostrzyn
- Water Sports Club in Kostrzyn
- Kostrzyn Friends Association
- Angling Association of Myślibórz

- Oddział Polskiego Towarzystwa Turystyczno-Krajoznawczego Zakład Dolna Odra [Polish Tourist and Sightseeing Association Unit Dolna Odra Plant]
- Polskie Towarzystwo Turystyczno-Krajoznawcze Regionalny Oddział Szczeciński im. S. Kaczmarka Szczecin [Polish Tourist and Sightseeing Association Unit named after S. Kaczmarek in Szczecin]
- Stowarzyszenie na rzecz Miast i Gmin Nadodrzańskich [Association for Cities and Municipalities on the river Odra]

In order to ensure the widest possible access to information on the EMP draft due to the epidemiological threat in Poland, it was decided that the electronic version of the documentation would be posted and accessible to all interested parties during the period from 22.06.2020 to 13.07.2020 (i.e. 16 working days) on the following websites:

- State Water Management Polish Waters the Regional Water Management Authority in Szczecin, at www.szczecin.wody.gov.pl;
- Odra-Vistula Flood Management Project Coordination Unit, at www.odrapcu2019.odrapcu.pl;
- Szczecin City Hall, at www.szczecin.pl;
- Municipal Office Chojna, at www.chojna.pl;
- Municipal Office Cedynia, at www.cedynia.pl;
- Municipal Office Górzycyca, at www.gmina.gorzycyca.pl;
- Słubice City Hall, at www.slubice.pl;
- Cybinka City Hall, at www.cybinka.pl;
- Odra-Vistula Flood Management Project, at www.bs.rzgw.szczecin.pl.

Information on the possibility to review the content of the EMP draft was also posted on social media site (Facebook) of portal “wSzczecinie”(Fig. 14).

Consultation meeting

After the end of the EMP draft publishing period (electronic version of the documentation was available to all interested parties from 22.06.2020 to 13.07.2020), an open online meeting was organised in the form of a webinar for all interested parties. The meeting was organised on 13.07.2019 and took place via the Microsoft Teams programme. In order to take part in the webinar, one had to go to <http://bs.rzgw.szczecin.pl/aktualnosci/>, where a link to the webinar was posted in the entry on the consultation meeting for the draft Environmental Management Plan for Task 1B.3/2. As indicated in the notice, the meeting started at 5 p.m. Representatives of the PIU joined the online meeting (attendance list - Fig. 15). For the purpose of the meeting, a multimedia presentation was prepared containing information on the principles of development and functioning of the EMP during the implementation of investments co-financed by the World Bank and detailed information on the draft EMP for Contract 1B.3/2: Stage II - The construction of docking-mooring infrastructure on Lower Odra River and on boundary sections of Odra River as well as new aids to navigation. The meeting

ended at 7 p.m. The webinar was chaired by the Consultant (Fig. 16) at the headquarters of Sweco Consulting.

COMMENTS SUBMITTED DURING THE PUBLISHING PERIOD

No comments on the content of the EMP or its annexes were submitted in the course of the publishing procedure.

Therefore, the public consultation process was deemed completed – the Consultant proceeded to prepare the Report from Public Consultation on the EMP for Task 1B.3/2.

Projekt Planu Zarządzania Środowiskiem dla Kontraktu 1B.3/2 Budowa infrastruktury postojowo-cumowniczej na Odrze dolnej i granicznej oraz nowe oznakowanie szlaku żeglugowego

Iga Pawlika | Kategoria: Aktualności

OBWIESZCZENIE

podaje się do publicznej wiadomości, co następuje:

Z uwagi na stan zagrożenia epidemicznego w Polsce i w trosce o państwa bezpieczeństwo zdrowotne zmianie ulega forma prowadzenia konsultacji publicznych projektu dokumentu PZŚ. Nie odbędzie się spotkanie otwarte dla wszystkich zainteresowanych lecz konsultacje przeprowadzone zostaną w formie elektronicznej przy wykorzystaniu dostępnych (bezpiecznych) kanałów komunikacji elektronicznej.

Państwowe Gospodarstwo Wodne Wody Polskie Regionalny Zarząd Gospodarki Wodnej w Szczecinie (PGW Wody Polskie RZGW w Szczecinie), Jednostka Realizująca Projekt Ochrony Przeciwpowodzowej w Dorzeczu Odry i Wisły (JRP) udostępniła zainteresowanym osobom i instytucjom **PROJEKT PLANU ZARZĄDZANIA ŚRODOWISKIEM dla Kontraktu 1B.3/2 Etap II - Budowa infrastruktury postojowo-cumowniczej na Odrze dolnej i granicznej oraz nowe oznakowanie szlaku żeglugowego** (nazywany dalej **PROJEKTEM PLANU ZARZĄDZANIA ŚRODOWISKIEM**) sporządzony w ramach Komponentu 1 - *Ochrona przed powodzią Środkowej i Dolnej Odry*, Podkomponent 1B - *Ochrona przed powodzią na Środkowej i Dolnej Odrze*.

Każdy zainteresowany może:

1. zapoznać się z **PROJEKTEM PLANU ZARZĄDZANIA ŚRODOWISKIEM** od dnia 22 czerwca 2020 r. do dnia 13 lipca 2020 r. włącznie (16 dni roboczych) poprzez strony internetowe:

- Państwowego Gospodarstwa Wodnego Wody Polskie Regionalnego Zarządu Gospodarki Wodnej w Szczecinie, pod adresem - www.szczecin.wody.gov.pl;
- Biura Koordynacji Projektu Ochrony Przeciwpowodzowej Dorzecza Odry i Wisły, pod adresem - www.odrapcu2019.odrapcu.pl;
- Urzędu Miasta w Szczecinie - www.szczecin.pl;
- Urzędu Gminy Chojna, Gminy Cedynia, Gminy Górzycza, Gminy Słubice, Gminy Cybinka
- Projektu Ochrony Przeciwpowodzowej Dorzecza Odry i Wisły - www.bs.rzgw.szczecin.pl;

1. składać uwagi i wnioski odnośnie **PROJEKTU PLANU ZARZĄDZANIA ŚRODOWISKIEM**:

- w formie pisemnej na adres Państwowego Gospodarstwa Wodnego Wody Polskie Regionalny Zarząd Gospodarki Wodnej w Szczecinie, ul. Tama Pomorzańska 13 A, 70-030 Szczecin z dopiskiem „uwagi PZŚ Zadanie 1B.3/2 POPDOW”;
- w formie elektronicznej na adres e-mail: ProjektBS@wody.gov.pl;
- telefonicznie każdego dnia roboczego trwania upublicznienia pod nr telefonu +48 607 961 261 w godzinach 15.00-16.00, w dniach od dnia 22 czerwca 2020 r. do dnia 13 lipca 2020 r. włącznie. Instytucją właściwą do rozpatrzenia uwag i wniosków jest PGW Wody Polskie RZGW w Szczecinie (osoba do kontaktu: p. Elwira Witek, adres e-mail: elwira.witek@wody.gov.pl).

W 16 dniu roboczym udostępnienia dokumentu, tj. w dniu 13 lipca 2020 r., o godz. 17.00-19.00 odbędzie się elektroniczne spotkanie konsultacyjne w formie webinarium, otwarte dla wszystkich zainteresowanych, na którym przedstawione zostaną informacje o **PROJEKIE PLANU ZARZĄDZANIA ŚRODOWISKIEM**, umożliwiające zostanie również zadawanie pytań i składanie wniosków.

Aby wziąć udział w ww. webinarium, należy wejść na stronę <http://bs.rzgw.szczecin.pl/aktualnosci/>, gdzie we wpisie poświęconym spotkaniu konsultacyjnemu projektu Planu Zarządzania Środowiskiem dla Zadania 1B.3/2 zamieszczony będzie bezpośredni link do webinarium. Zostanie ono przeprowadzone w oparciu o program Microsoft Teams. Link oraz instrukcja „Krok po kroku” zostaną umieszczone na ww. stronie co najmniej 10 dni przed planowanym elektronicznym spotkaniem konsultacyjnym.

Obwieszczenie to zostało podane do wiadomości poprzez ogłoszenie w lokalnej prasie (Kurier Szczeciński, Gazeta Lubuska), wywieszenie na tablicy ogłoszeń Urzędu Miasta w Szczecinie, tablicach urzędów Gminy Chojna, Gminy Cedynia, Gminy Górzycza, Gminy Słubice, Gminy Cybinka a także na stronach Internetowych instytucji wskazanych powyżej oraz portalu www.szczecin.pl.

ANNOUNCEMENT

the following shall be made public:

Due to the state of the epidemic emergency in Poland and in the interest of your health safety, the formula of public consultations of the draft document of the EMP has been changed. There will be no meeting open to all interested parties, however the consultations will be conducted in an electronic form using available (safe) electronic communication channels.

The State Water Holding Polish Waters Regional Water Management Board in Szczecin (PGW Wody Polskie RZGW in Szczecin), the Project Implementation Office for the Odra - Vistula Flood Management Project (PIO) has made available to interested persons and institutions the draft of the **ENVIRONMENT MANAGEMENT PLAN** for the **Contract 1B.3/2 Stage II - The construction of docking-mooring infrastructure on Lower Odra River and on boundary sections of Odra River as well as new aids to navigation** (hereinafter referred to as the **DRAFT ENVIRONMENTAL MANAGEMENT PLAN**) prepared under the **Component 1 - Flood Protection of the Middle and Lower Odra, Subcomponent 1B - Flood Protection on the Middle and Lower Odra**.

Anyone interested may:

1. read the Draft Environmental Management Plan from 22 June 2020 to 13 July 2020 inclusive (16 working days) via the websites of:

- State Water Holding Polish Waters Regional Water Management Board in Szczecin, at: www.szczecin.wody.gov.pl;
- Project Coordination Unit for the Odra - Vistula Flood Management Project, at: www.odrapcu2019.odrapcu.pl;
- City Hall in Szczecin - www.szczecin.pl;
- Municipality Office in Chojna, Cedynia, Górzycza, Ślubice and Cybinka.
- Flood Protection Project for the Odra and Vistula Basin - www.bs.rzgw.szczecin.pl;

1. submit comments and requests on the DRAFT ENVIRONMENTAL MANAGEMENT PLAN:

- in writing to the address of the State Water Holding Polish Waters Regional Water Management Board in Szczecin, ul. Tama Pomorzańska 13 A, 70-030 Szczecin with the note "EMP Task 1B.3/2 OVFMP comments";
- in an electronic form to the e-mail address: ProjektBS@wody.gov.pl;
- by telephone every working day of the publication at +48 607 961 281 between 3.00 p.m. and 4.00 p.m.,

from 22 June 2020 to 13 July 2020 inclusive. The institution competent to consider comments and applications is the PGW Wody Polskie RZGW in Szczecin (contact person: Ms. Elwira Witek, e-mail address: elwira.witek@wody.gov.pl).

On the 16th working day of making the document publicly available, i.e. on 13 July 2020, between 5 p.m. and 7 p.m., an electronic consultation meeting in the form of a webinar will be held, open to all interested parties, during which information about the DRAFT ENVIRONMENTAL MANAGEMENT PLAN will be presented, and it will be possible to ask questions and submit requests.

In order to take part in the above mentioned webinar, please go to <http://bs.rzgw.szczecin.pl/aktualnosci/>, where a direct link to the webinar will be provided in the post dedicated to the consultation meeting of the Draft Environmental Management Plan for the Task 1B.3/2. The webinar will be based on the Microsoft Teams program. The link and the "step-by-step" instruction will be placed at the above page at least 10 days before the planned electronic consultation meeting.

This announcement was made public by an announcement in the local press (Szczecin Supplement to Kurier Szczeciński, Gazeta Lubuska), putting on the announcement board of the Szczecin City Hall, the announcement board of the Municipality Office in Chojna, Cedynia, Górzycza, Ślubice, Cybinka, as well as on the websites of the institutions indicated above and the portal www.szczecin.pl.



**Upublicznienie projektu
Planu Zarządzania Środowiskiem
dla Zadania 1B.3/2**

„Etap II - Budowa infrastruktury postojowo-cumowniczej na Odrze
dolnej i granicznej oraz nowe oznakowanie szlaku żeglugowego”,
realizowanego w ramach Projektu Ochrony Przeciwpowodziowej
w Dorzeczu Odry i Wisły

**Serdecznie Państwa zapraszamy
do wzięcia udziału w prezentacji projektu PZŚ,
która odbędzie się w formie webinarium
dnia 13 lipca br. o godzinie 17.00.**

**Link do webinarium będzie dostępny na stronie
<http://bs.rzgw.szczecin.pl/aktualnosci/>**



Załączniki:

Plik	Opis	Rozmiar	Utworzono	Ostatnia modyfikacja
EMP_1B.3.2_TXT.pdf		1566 kB	2020-06-22 09:32	2020-06-22 09:32
EMP_1B.3.2_Attachment_8k.pdf		126 kB	2020-06-22 09:32	2020-06-22 09:32
EMP_1B.3.2_Attachment_8j.pdf		117 kB	2020-06-22 09:31	2020-06-22 09:31
EMP_1B.3.2_Attachment_8i.pdf		239 kB	2020-06-22 09:31	2020-06-22 09:31
EMP_1B.3.2_Attachment_8h.pdf		240 kB	2020-06-22 09:31	2020-06-22 09:31
EMP_1B.3.2_Attachment_8g.pdf		245 kB	2020-06-22 09:31	2020-06-22 09:31
EMP_1B.3.2_Attachment_8f.pdf		131 kB	2020-06-22 09:30	2020-06-22 09:30
EMP_1B.3.2_Attachment_8e.pdf		288 kB	2020-06-22 09:30	2020-06-22 09:30
EMP_1B.3.2_Attachment_8d.pdf		134 kB	2020-06-22 09:30	2020-06-22 09:30
EMP_1B.3.2_Attachment_8c.pdf		268 kB	2020-06-22 09:30	2020-06-22 09:30
EMP_1B.3.2_Attachment_8b.pdf		266 kB	2020-06-22 09:30	2020-06-22 09:30
EMP_1B.3.2_Attachment_8a.pdf		91 kB	2020-06-22 09:29	2020-06-22 09:29
EMP_1B.3.2_Attachment_7g_Biala_Gora.pdf		1171 kB	2020-06-22 09:29	2020-06-22 09:29
EMP_1B.3.2_Attachment_7i_Kunice.pdf		1063 kB	2020-06-22 09:27	2020-06-22 09:27
EMP_1B.3.2_Attachment_7e_Plawidlo.pdf		1041 kB	2020-06-22 09:26	2020-06-22 09:26
EMP_1B.3.2_Attachment_7d_Lugi_Gorzycie.pdf		942 kB	2020-06-22 09:26	2020-06-22 09:26
EMP_1B.3.2_Attachment_7c_Osinow_Dolny.pdf		1311 kB	2020-06-22 09:25	2020-06-22 09:25
EMP_1B.3.2_Attachment_7b_Zaton_Dolna.pdf		1034 kB	2020-06-22 09:25	2020-06-22 09:25
EMP_1B.3.2_Attachment_7a_Szczecin.pdf		1161 kB	2020-06-22 09:25	2020-06-22 09:25
EMP_1B.3.2_Attachment_6f_Biala_Gora.pdf		363 kB	2020-06-22 09:24	2020-06-22 09:24
EMP_1B.3.2_Attachment_6e_Plawidlo_Kunice.pdf		345 kB	2020-06-22 09:24	2020-06-22 09:24
EMP_1B.3.2_Attachment_6d_Lugi_Gorzycie.pdf		327 kB	2020-06-22 09:24	2020-06-22 09:24
EMP_1B.3.2_Attachment_6c_Osinow_Dolny.pdf		346 kB	2020-06-22 09:23	2020-06-22 09:23
EMP_1B.3.2_Attachment_6b_Zaton_Dolna.pdf		370 kB	2020-06-22 09:23	2020-06-22 09:23
EMP_1B.3.2_Attachment_6a_Szczecin.pdf		417 kB	2020-06-22 09:23	2020-06-22 09:23
EMP_1B.3.2_Attachment_5f_Biala_Gora.pdf		470 kB	2020-06-22 09:22	2020-06-22 09:22
EMP_1B.3.2_Attachment_5e_Plawidlo_Kunice.pdf		470 kB	2020-06-22 09:22	2020-06-22 09:22
EMP_1B.3.2_Attachment_5d_Lugi_Gorzycie.pdf		441 kB	2020-06-22 09:22	2020-06-22 09:22
EMP_1B.3.2_Attachment_5c_Osinow_Dolny.pdf		423 kB	2020-06-22 09:22	2020-06-22 09:22
EMP_1B.3.2_Attachment_5b_Zaton_Dolna.pdf		440 kB	2020-06-22 09:22	2020-06-22 09:22
EMP_1B.3.2_Attachment_5a_Szczecin.pdf		409 kB	2020-06-22 09:16	2020-06-22 09:16
EMP_1B.3.2_Attachment_4g_Zaton.pdf		150 kB	2020-06-22 09:16	2020-06-22 09:16
EMP_1B.3.2_Attachment_4f_Zaton.pdf		184 kB	2020-06-22 09:16	2020-06-22 09:16
EMP_1B.3.2_Attachment_4e_Szczecin.pdf		194 kB	2020-06-22 09:15	2020-06-22 09:15
EMP_1B.3.2_Attachment_4d_Plawidlo_Kunice.pdf		216 kB	2020-06-22 09:15	2020-06-22 09:15
EMP_1B.3.2_Attachment_4c_Osinow_Dolny.pdf		376 kB	2020-06-22 09:15	2020-06-22 09:15
EMP_1B.3.2_Attachment_4b_Lugi_Gorzycie.pdf		503 kB	2020-06-22 09:09	2020-06-22 09:09
EMP_1B.3.2_Attachment_4a_Biala_Gora.pdf		318 kB	2020-06-22 09:09	2020-06-22 09:09
EMP_1B.3.2_Attachment_3.pdf		135 kB	2020-06-22 09:09	2020-06-22 09:09
EMP_1B.3.2_Attachment_2.pdf		686 kB	2020-06-22 09:09	2020-06-22 09:09
EMP_1B.3.2_Attachment_1.pdf		495 kB	2020-06-22 09:06	2020-06-22 09:06
PZ5_1B.3.2_Tekst.pdf		1653 kB	2020-06-22 09:04	2020-06-22 09:04
PZ5_1B.3.2_Zal_8k_MZ_Zaton_Dolna.pdf		793 kB	2020-06-22 09:04	2020-06-22 09:04
PZ5_1B.3.2_Zal_8j_MZ_Osinow_Dolny.pdf		814 kB	2020-06-22 09:04	2020-06-22 09:04
PZ5_1B.3.2_Zal_8i_ML_Lugi_Gorzycie.pdf		1911 kB	2020-06-22 09:03	2020-06-22 09:03
PZ5_1B.3.2_Zal_8e_RDOS_Plawidlo_Kunice.pdf		1266 kB	2020-06-22 09:03	2020-06-22 09:03
PZ5_1B.3.2_Zal_8d_RDOS_Osinow.pdf		1237 kB	2020-06-22 09:02	2020-06-22 09:02
PZ5_1B.3.2_Zal_8c_RDOS_Lugi_Gorzycie.pdf		1030 kB	2020-06-22 09:02	2020-06-22 09:02
PZ5_1B.3.2_Zal_8b_RDOS_Biala_Gora.pdf		1060 kB	2020-06-22 09:02	2020-06-22 09:02
PZ5_1B.3.2_Zal_8a_GDOS_trzepla_zielona.pdf		830 kB	2020-06-22 09:02	2020-06-22 09:02
PZ5_1B.3.2_Zal_7g_PZT_Biala_Gora.pdf		902 kB	2020-06-22 09:01	2020-06-22 09:01
PZ5_1B.3.2_Zal_7i_PZT_Kunice.pdf		697 kB	2020-06-22 09:01	2020-06-22 09:01
PZ5_1B.3.2_Zal_7e_PZT_Plawidlo.pdf		747 kB	2020-06-22 09:01	2020-06-22 09:01
PZ5_1B.3.2_Zal_7d_PZT_Lugi_Gorzycie.pdf		745 kB	2020-06-22 09:01	2020-06-22 09:01
PZ5_1B.3.2_Zal_7c_PZT_Osinow_Dolny.pdf		1086 kB	2020-06-22 09:01	2020-06-22 09:01

 PZ5_1B.3.2_Zal_7b_PZT_Zaton_Dolna.pdf	787 kB	2020-06-22 09:00	2020-06-22 09:00
 PZ5_1B.3.2_Zal_7a_PZT_Szczecin.pdf	1131 kB	2020-06-22 09:00	2020-06-22 09:00
 PZ5_1B.3.2_Zal_6f_Biala_Gora.pdf	1213 kB	2020-06-22 09:00	2020-06-22 09:00
 PZ5_1B.3.2_Zal_6e_Plawidio_Kunice.pdf	1149 kB	2020-06-22 09:00	2020-06-22 09:00
 PZ5_1B.3.2_Zal_6d_Lugl_Gorzycie.pdf	1065 kB	2020-06-22 09:00	2020-06-22 09:00
 PZ5_1B.3.2_Zal_6c_Osinow_Dolny.pdf	1051 kB	2020-06-22 08:59	2020-06-22 08:59
 PZ5_1B.3.2_Zal_6b_Zaton_Dolna.pdf	1016 kB	2020-06-22 08:59	2020-06-22 08:59
 PZ5_1B.3.2_Zal_6a_Szczecin.pdf	1260 kB	2020-06-22 08:59	2020-06-22 08:59
 PZ5_1B.3.2_Zal_5f_N2000_Biala_Gora.pdf	1119 kB	2020-06-22 08:59	2020-06-22 08:59
 PZ5_1B.3.2_Zal_5e_N2000_Plawidio_Kunice.pdf	1098 kB	2020-06-22 08:59	2020-06-22 08:59
 PZ5_1B.3.2_Zal_5d_N2000_Lugl_Gorzycie.pdf	985 kB	2020-06-22 08:59	2020-06-22 08:59
 PZ5_1B.3.2_Zal_5c_N2000_Osinow_Dolny.pdf	911 kB	2020-06-22 08:58	2020-06-22 08:58
 PZ5_1B.3.2_Zal_5b_N2000_Zaton_Dolna.pdf	969 kB	2020-06-22 08:58	2020-06-22 08:58
 PZ5_1B.3.2_Zal_5a_N2000_Szczecin.pdf	1026 kB	2020-06-22 08:58	2020-06-22 08:58
 PZ5_1B.3.2_Zal_4g_DSU_Zaton_korekta.pdf	166 kB	2020-06-22 08:58	2020-06-22 08:58
 PZ5_1B.3.2_Zal_4f_DSU_Zaton.pdf	1924 kB	2020-06-22 08:58	2020-06-22 08:58
 PZ5_1B.3.2_Zal_4e_DSU_Szczecin.pdf	1446 kB	2020-06-22 08:57	2020-06-22 08:57
 PZ5_1B.3.2_Zal_4d_DSU_Plawidio_Kunice.pdf	1626 kB	2020-06-22 08:57	2020-06-22 08:57
 PZ5_1B.3.2_Zal_4c_DSU_Osinow_Dolny.pdf	1710 kB	2020-06-22 08:57	2020-06-22 08:57
 PZ5_1B.3.2_Zal_4b_DSU_Lugl_Gorzycie.pdf	1947 kB	2020-06-22 08:57	2020-06-22 08:57
 PZ5_1B.3.2_Zal_4a_DSU_Biala_Gora.pdf	1333 kB	2020-06-22 08:57	2020-06-22 08:57
 PZ5_1B.3.2_Zal_3.pdf	186 kB	2020-06-22 08:56	2020-06-22 08:56
 PZ5_1B.3.2_Zal_2.pdf	703 kB	2020-06-22 08:56	2020-06-22 08:56
 PZ5_1B.3.2_Zal_1.pdf	534 kB	2020-06-22 08:56	2020-06-22 08:56

Fig. 1 Notice on PGW WP RZGW Szczecin website

2020-06-26

OBWIESZCZENIE

podaje się do publicznej wiadomości, co następuje:

Z uwagi na stan zagrożenia epidemicznego w Polsce i w trosce o Państwa bezpieczeństwo zdrowotne zmienia się forma prowadzenia konsultacji publicznych projektu dokumentu PZS. Nie odbędą się spotkania otwarte dla wszystkich zainteresowanych lecz konsultacje przeprowadzone zostaną w formie elektronicznej przy wykorzystaniu dostępnych (bezpiecznych) kanałów komunikacji elektronicznej.

Państwowe Gospodarstwo Wodne Wody Polskie Regionalny Zarząd Gospodarki Wodnej w Szczecinie (PGW Wody Polskie RZGW w Szczecinie), Jednostka Realizująca Projekt Ochrony Przeciwpowodziowej w Dorzeczu Odry i Wisły (JRP) udostępniła zainteresowanym osobom i instytucjom **PROJEKT PLANU ZARZĄDZANIA ŚRODOWISKIEM** dla Kanału 1B.3/2 Etap II – Budowa infrastruktury zastopowo-cumowniczej na Odrze Dolnej i granicznej oraz nowe oznakowanie szlaku żeglownego (nazwany dalej **PROJEKTEM PLANU ZARZĄDZANIA ŚRODOWISKIEM**) sporządzony w ramach Komponentu 1 – Ochrona przed powodzią Środkową i Dolną Odry, Podkomponent 1B – Ochrona przed powodzią na Środkowej i Dolnej Odrze.

Każdy zainteresowany może:

A. Zapoznać się z **PROJEKTEM PLANU ZARZĄDZANIA ŚRODOWISKIEM** od dnia 22 czerwca 2020 r. do dnia 13 lipca 2020 r. włącznie (16 dni roboczych) poprzez stronę internetową:

- Państwowego Gospodarstwa Wodnego Wody Polskie Regionalnego Zarządu Gospodarki Wodnej w Szczecinie,
- Państwowego Gospodarstwa Wodnego Wody Polskie Regionalnego Zarządu Gospodarki Wodnej w Szczecinie (strona Projekt),
- Urzędu Miasta w Szczecinie,
- Urzędu Gminy Chojna, Gminy Cedynia, Gminy Górzyska, Gminy Słubice, Gminy Cybinka,
- Biura Koordynacji Projektu Ochrony Przeciwpowodziowej Dorzecza Odry i Wisły.

B. Składać uwagi i wnioski odnośnie **PROJEKTU PLANU ZARZĄDZANIA ŚRODOWISKIEM**:

- w formie pisemnej na adres Państwowego Gospodarstwa Wodnego Wody Polskie Regionalny Zarząd Gospodarki Wodnej w Szczecinie, ul. Tama Pomorzanka 10 A, 70-030 Szczecin z dopiskiem „uwagi PZS Zadanie 1B.3/2 POPDOV”,
- w formie elektronicznej na adres e-mail: ProjektPZS@owp.gw-pz.pl,
- telefonicznie każdego dnia roboczego trwania upublicznienia pod nr telefonu +48 907 961 281 w godzinach 13.00-16.00.

w dniach od dnia 22 czerwca 2020 r. do dnia 13 lipca 2020 r. włącznie. Instytucja właściwa do rozpatrzenia uwag i wniosków jest PGW Wody Polskie RZGW w Szczecinie (osoba do kontaktu p. Elwira Witek, adres e-mail: elwira.witek@wody.gw-pz.pl).

W 16 dniu roboczym udostępnienia dokumentu, tj. w dniu 13 lipca 2020 r., o godz. 17.00-19.00 odbędzie się elektroniczne spotkanie konsultacyjne w formie webinarium, otwarte dla wszystkich zainteresowanych, na którym przedstawione zostaną informacje o **PROJEKcie PLANU ZARZĄDZANIA ŚRODOWISKIEM**, umożliwiające zostanie również zadawanie pytań i składanie wniosków.

Aby wziąć udział w ww. webinarium, należy wejść na stronę <http://hs.rogw.szczecin.pl/aktualnosci/>, gdzie we wpisie poświęconym spotkaniu konsultacyjnemu projektu Planu Zarządzania Środowiskiem dla Zadania 1B.3/2 zamieszczony będzie bezpośredni link do webinarium. Zostanie ono przeprowadzone w oparciu o program Microsoft Teams. Link oraz instrukcja „Krok po kroku” zostaną umieszczone na ww. stronie co najmniej 10 dni przed planowanym elektronicznym spotkaniem konsultacyjnym.

Obwieszczenie to zostało podane do wiadomości poprzez ogłoszenie w lokalnej prasie (Kurier Szczeciński, Gazeta Lubuska), wywieszenie na tablicy ogłoszeń Urzędu Miasta w Szczecinie, tablicach urzędów Gminy Chojna, Gminy Cedynia, Gminy Górzyska, Gminy Słubice, Gminy Cybinka a także na stronach internetowych instytucji wskazanych powyżej oraz portalu www.szczecin.gw-pz.pl.

Fig. 2 Content of the draft document on the OVFM PCU website

ELEKTRONICZNA TABLICA OGŁOSZEŃ



OBWIESZCZENIE

podaje się do publicznej wiadomości, co następuje:

Z uwagi na stan zagrożenia epidemicznego w Polsce i w trosce o państwa bezpieczeństwo zdrowotne zmianie ulega formuła prowadzenia konsultacji publicznych projektu dokumentu PZŚ. Nie odbędzie się spotkanie otwarte dla wszystkich zainteresowanych lecz konsultacje przeprowadzone zostaną w formie elektronicznej przy wykorzystaniu dostępnych (bezpiecznych) kanałów komunikacji elektronicznej.

Państwowe Gospodarstwo Wodne Wody Polskie Regionalny Zarząd Gospodarki Wodnej w Szczecinie (PGW Wody Polskie RZGW w Szczecinie), Jednostka Realizująca Projekt Ochrony Przeciwpowodziowej w Dorzeczu Odry i Wisły (JRP) udostępniła zainteresowanym osobom i instytucjom **PROJEKT PLANU ZARZĄDZANIA ŚRODOWISKIEM** dla *Kontraktu 1B.3/2 Etap II - Budowa infrastruktury postojowo-cumowniczej na Odrze dolnej i granicznej oraz nowe oznakowanie szlaku żeglugowego* (nazywany dalej **PROJEKTEM PLANU ZARZĄDZANIA ŚRODOWISKIEM**) sporządzony w ramach Komponentu 1 – *Ochrona przed powodzią Środkowej i Dolnej Odry*, Podkomponent 1B – *Ochrona przed powodzią na Środkowej i Dolnej Odrze*.

Każdy zainteresowany może:

A) zapoznać się z **PROJEKTEM PLANU ZARZĄDZANIA ŚRODOWISKIEM** od dnia 22 czerwca 2020 r. do dnia 13 lipca 2020 r. włącznie (16 dni roboczych) poprzez strony internetowe:

- Państwowego Gospodarstwa Wodnego Wody Polskie Regionalnego Zarządu Gospodarki Wodnej w Szczecinie, pod adresem – www.szczecin.wody.gov.pl;
- Biura Koordynacji Projektu Ochrony Przeciwpowodziowej Dorzecza Odry i Wisły, pod adresem – www.odrapcu2019.odrapcu.pl;
- Urzędu Miasta w Szczecinie – www.szczecin.pl;
- Urzędu Gminy Chojna, Gminy Cedynia, Gminy Górzycza, Gminy Słubice, Gminy Cybinka



Urząd Miasta Szczecin
pl. Armii Krajowej 1
70-456 Szczecin

Fig. 3 Notice on the website of the Szczecin City Hall

Obwieszczenie z dnia 22.06.2020 r. Państwowego Gospodarstwa Wodnego Wody Polskie Regionalny Zarząd Gospodarki Wodnej w Szczecinie (PCW Wody Polskie RZGW w Szczecinie), Jednostka Realizująca Projekt Ochrony Przeciwpowodziowej w Dorzeczu Odry i Wisły (JRP) wraz z PROJEKTEM PLANU ZARZĄDZANIA ŚRODOWISKIEM dla Kontraktu 1B.3/2 "Budowa infrastruktury postojowo-cumowniczej na Odrze Dolnej i granicznej oraz nowe oznakowanie szlaku żeglugowego w km. 688,1 rz. Odra w ramach Projektu Ochrony Przeciwpowodziowej w Dorzeczu Odry i Wisły"

Informacje / Obwieszczenia

/ Obwieszczenie z dnia 22.06.2020 r. Państwowego Gospodarstwa Wodnego Wody Polskie Regionalny Zarząd Gospodarki Wodnej w Szczecinie (PCW Wody Polskie RZGW w Szczecinie), Jednostka Realizująca Projekt Ochrony Przeciwpowodziowej w Dorzeczu Odry i Wisły (JRP) wraz z PROJEKTEM PLANU ZARZĄDZANIA ŚRODOWISKIEM dla Kontraktu 1B.3/2 "Budowa infrastruktury postojowo-cumowniczej na Odrze Dolnej i granicznej oraz nowe oznakowanie szlaku żeglugowego w km. 688,1 rz. Odra w ramach Projektu Ochrony Przeciwpowodziowej w Dorzeczu Odry i Wisły"

Załączniki do pobrania

Pobierz	Rozpakuj
Pobierz spakowane pliki	Rozpakuj pliki i pobierz

Fig. 4 Notice on the website of the Chojna Municipal Office

Strona główna / Biuletyn Informacji Publicznej Urzędu Miejskiego w Cedyńi / Ogłoszenia

Informacje podstawowe

SZYBKI DOSTĘP

- Sesje Rady Miejskiej
- Uchwały, protokoły, nagrania obrad
- Budżet
- Sprawozdania finansowe
- Zarządzenia Burmistrza
- Sprawozdania z działalności Burmistrza
- Podatki
- Pomoc publiczna dla przedsiębiorców
- Zwrot podatku akcyzowego producentom rolnym
- Informacja dla banków
- Raporty o stanie Gminy Cedyńia
- Strategia rozwoju
- Statut Gminy

OBWIESZCZENIE - Państwowe Gospodarstwo Wodne Wody Polskie Regionalny Zarząd Gospodarki Wodnej w Szczecinie (PGW Wody Polskie RZGW w Szczecinie), Jednostka Realizująca Projekt Ochrony Przeciwpowodziowej w Dorzeczu Odry i Wisły (JRP) udostępniła zainteresowanym osobom i instytucjom PROJEKT PLANU ZARZĄDZANIA ŚRODOWISKIEM dla Kontraktu 1B.3/2 Etap II - Budowa infrastruktury postojowo-cumowniczej na Odrze dolnej i granicznej oraz nowe oznakowanie szlaku żeglugowego (nazywany dalej PROJEKTEM PLANU ZARZĄDZANIA ŚRODOWISKIEM) sporządzony w ramach Komponentu 1 – Ochrona przed powodzią Środkowej i Dolnej Odry, Podkomponent 1B – Ochrona przed powodzią na Środkowej i Dolnej Odrze.

OBWIESZCZENIE - Państwowe Gospodarstwo Wodne Wody Polskie Regionalny Zarząd Gospodarki Wodnej w Szczecinie (PGW Wody Polskie RZGW w Szczecinie), Jednostka Realizująca Projekt Ochrony Przeciwpowodziowej w Dorzeczu Odry i Wisły (JRP) udostępniła zainteresowanym osobom i instytucjom PROJEKT PLANU ZARZĄDZANIA ŚRODOWISKIEM dla Kontraktu 1B.3/2 Etap II - Budowa infrastruktury postojowo-cumowniczej na Odrze dolnej i granicznej oraz nowe oznakowanie szlaku żeglugowego (nazywany dalej PROJEKTEM PLANU ZARZĄDZANIA ŚRODOWISKIEM) sporządzony w ramach Komponentu 1 – Ochrona przed powodzią Środkowej i Dolnej Odry, Podkomponent 1B – Ochrona przed powodzią na Środkowej i Dolnej Odrze.

ZAŁĄCZNIKI

Fig. 5 Notice on the website of the Cedyńia Municipal Office

WITAMY na oficjalnej stronie internetowej GMINY Górzycza

www.gorzycza.pl

Gospodarka odpadami

Informacja dla mieszkańców

Czytaj...

Jak załatwić sprawę w Urzędzie

Karty usług Urzędu Gminy w Górzycy

Czytaj...

Mapa Gminy - Geomapa

Internetowa mapa Gminy Górzycza

Czytaj...

Urząd Gminy

- Aktualności
- ELEKTRONICZNA SKRZYNIKA PODAWCZA
- Informacja - Ochrona Danych Osobowych (RODO)
- Biuletyn Informacji Publicznej
- Transmisje z obrad Rady Gminy

Obwieszczenie wraz z Planem Zarządzanie Środowiskiem dla Kontraktu 1B.3/2 „Budowa infrastruktury postojowo-cumowniczej na Odrze Dolnej i granicznej oraz nowe oznakowanie szlaku żeglugowego w km.688,1 rz. Odra w ramach Projektu Ochrony Przeciwpowodziowej

Szczegóły

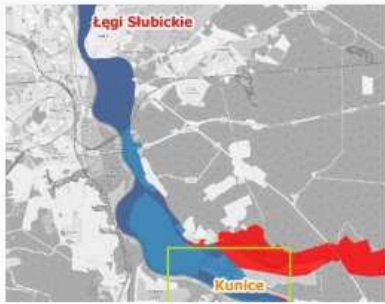
Utworzono: 23 czerwiec 2020

Załączniki spakowane ZIP do pobrania **TUTAJ**

Załączniki do pobrania

Obwieszczenie PZS_1B.3_2.pdf 131 kB

Fig. 6 Notice on the website of the Górzycza Municipal Office



Obwieszczenie – Projekt Planu Zarządzania Środowiskiem dla Kontraktu 1B.3/2 Etap II – Budowa infrastruktury postojowo-cumowniczej na Odrze dolnej i granicznej oraz nowe oznakowanie szlaku żeglugowego

🕒 22 czerwca 2020r.

OBWIESZCZENIE podaje się do publicznej wiadomości, co następuje: Z uwagi na stan zagrożenia epidemicznego w Polsce i w trosce o państwa bezpieczeństwo zdrowotne zmianie ulega formuła prowadzenia konsultacji publicznych projektu dokumentu PZŚ. Nie odbędzie się

[Czytaj więcej](#)

OGŁOSZENIA



Obwieszczenie – Projekt Planu Zarządzania Środowiskiem dla Kontraktu 1B.3/2 Etap II – Budowa infrastruktury postojowo-cumowniczej na Odrze dolnej i granicznej oraz nowe oznakowanie szlaku żeglugowego

🕒 22 czerwca 2020r.

OBWIESZCZENIE

podaje się do publicznej wiadomości, co następuje:

Z uwagi na stan zagrożenia epidemicznego w Polsce i w trosce o państwa bezpieczeństwo zdrowotne zmianie ulega formuła prowadzenia konsultacji publicznych projektu dokumentu PZŚ. Nie odbędzie się spotkanie otwarte dla wszystkich zainteresowanych lecz konsultacje przeprowadzone zostaną w formie elektronicznej przy wykorzystaniu dostępnych (bezpiecznych) kanałów komunikacji elektronicznej.

Państwowe Gospodarstwo Wodne Wody Polskie Regionalny Zarząd Gospodarki Wodnej w Szczecinie (PGW Wody Polskie RZGW w Szczecinie), Jednostka Realizująca Projekt Ochrony Przeciwpowodziowej w Dorzeczu Odry i Wisły (JRP) udostępniła zainteresowanym osobom i instytucjom **PROJEKT PLANU ZARZĄDZANIA ŚRODOWISKIEM** dla Kontraktu 1B.3/2 Etap II – Budowa infrastruktury postojowo-cumowniczej na Odrze dolnej i granicznej oraz nowe oznakowanie szlaku żeglugowego (nazywany dalej **PROJEKTEM PLANU ZARZĄDZANIA ŚRODOWISKIEM**) sporządzony w ramach Komponentu 1 – Ochrona przed powodzią Środkowej i Dolnej Odry, Podkomponent 1B – Ochrona przed powodzią na Środkowej i Dolnej Odrze.

Każdy zainteresowany może:

A) zapoznać się z **PROJEKTEM PLANU ZARZĄDZANIA ŚRODOWISKIEM** od dnia 22 czerwca 2020 r. do dnia 13 lipca 2020 r. włącznie (16 dni roboczych) poprzez strony internetowe:

- Państwowego Gospodarstwa Wodnego Wody Polskie Regionalnego Zarządu Gospodarki Wodnej w Szczecinie, pod adresem – www.szczecin.wody.gov.pl;
- Biura Koordynacji Projektu Ochrony Przeciwpowodziowej Dorzecza Odry i Wisły, pod adresem – www.odrapcu2019.odrapcu.pl;
- Urzędu Miasta w Szczecinie – www.szczecin.pl;

Fig. 7 Notice on the website of the Słubice City Hall



Mapa Biuletynu Statystyki Pomoc Deklaracja dostępności

Urząd Między w Cybince » Ogłoszenia

Obwieszczenie wraz z Planem Zarządzania Środowiska dla Kontraktu 1B.3/2 "Budowa infrastruktury postojowo - cumowniczej na Odrze Dolnej i granicznej oraz nowe oznakowanie szlaku żeglugowego w km 688,1 rz. Odra w ramach Projektu Ochrony Przeciwpowodziowej w Dorzeczu Odry i Wisły".

Załączniki (2) Metadane Drukuj Historia zmian

Obwieszczenie PIS_1B.3.2(2)15.768

PIS 1B.3.2.168.2488

Wyniki wyszukiwania

Najnowsze artykuły i aktualizacje

- 2020-06-23 08:29:56
Obwieszczenie wraz z Planem Zarządzania Środowiska dla Kontraktu 1B.3/2 "Budowa infrastruktury postojowo - cumowniczej (na Odrze Dolnej i granicznej) oraz nowe oznakowanie szlaku żeglugowego w km 688,1 rz. Odra w ramach Projektu Ochrony Przeciwpowodziowej w Dorzeczu Odry i Wisły".
[Czytaj dalej](#)
- 2020-06-22 16:12:01
Miejski obwodowy komisj wyborczyh
[Czytaj dalej](#)
- 2020-06-22 16:10:07
Powołanie Dyrektora BPiMG w Cybince
[Czytaj dalej](#)
- 2020-06-22 13:29:35
Decyzja o broszurkach wsih Obwodow mi- "Budowa fermy trodzy Obwodowej wraz z infrastruktura, szlakuo-sanitarno-ochronnej oraz budowa infrastruktury ochronnej na szlakach 98/2, 98/3, 98/4, 98/5, 98/7, 98/8, 98/9, 98/10, 98/11, 98/12, 98/13, 98/14, 98/15, 98/16, 98/17, 98/18, 98/19, 98/20, 98/21, 98/22 w miejscowosci - obron Gromadzka, gmina Cybinka
[Czytaj dalej](#)
- 2020-06-19 16:19:39
Zmiany w skladach Obwodow
[Czytaj dalej](#)
- 2020-06-19 13:11:12
Obwieszczenie Burmistrza Cybinki z dnia 19 czerwca 2020 r. o nadsenach oraz granicach obwodow wyborczyh, wyznaczonych i oznakowanych, wyznaczonych i oznakowanych komisj wyborczyh oraz możliwości sforsowania korespondencje
[Czytaj dalej](#)

Fig. 8 Notice on the website of the Cybinka City Hall

AKTUALNOŚCI

OBWIESZCZENIE

22.06.2020 08:13 / ostatnia modyfikacja: 23.06.2020 08:07



Podaje się do publicznej wiadomości, co następuje:

Z uwagi na stan zagrożenia epidemicznego w Polsce i w trosce o państwa bezpieczeństwo zdrowotne zmianie ulega forma prowadzenia konsultacji publicznych projektu dokumentu PZŚ. Nie odbędzie się spotkanie otwarte dla wszystkich zainteresowanych lecz konsultacje przeprowadzone zostaną w formie elektronicznej przy wykorzystaniu dostępnych (bezpiecznych) kanałów komunikacji elektronicznej.

Państwowe Gospodarstwo Wodne Wody Polskie Regionalny Zarząd Gospodarki Wodnej w Szczecinie (PGW Wody Polskie RZGW w Szczecinie), Jednostka Realizująca Projekt Ochrony Przeciwpowodziowej w Dorzeczu Odry i Wisły (JRP) udostępniła zainteresowanym osobom i instytucjom **PROJEKT PLANU ZARZĄDZANIA ŚRODOWISKIEM** dla Kontraktu 1B.3/2 Etap II - Budowa infrastruktury postojowo-cumowniczej na Odrze dolnej i granicznej oraz nowe oznakowanie szlaku żeglugowego (nazywany dalej PROJEKTEM PLANU ZARZĄDZANIA ŚRODOWISKIEM) sporządzony w ramach Komponentu 1 - Ochrona przed powodzią Środkowej i Dolnej Odry, Podkomponent 1B - Ochrona przed powodzią na Środkowej i Dolnej Odrze.

Najczęściej czytane

ZAPOWIEDZI

13.07.2020
Wielki koncert na nabrzeżu!
Gwiazdy zjadą do Szczecina

AKTUALNOŚCI

14.07.2020
Strefa Płatnego Parkowania zostanie powiększona!
Zdrożają opłaty i powstaną nowe parkingi

INWESTYCJE

13.07.2020
IKEA w Szczecinie już z niebieską elewacją [foto]

Polecane wydarzenia



Każdy zainteresowany może:

A. zapoznać się z PROJEKTEM PLANU ZARZĄDZANIA ŚRODOWISKIEM od dnia 22 czerwca 2020 r. do dnia 13 lipca 2020 r. włącznie (16 dni roboczych) poprzez strony internetowe:

- Państwowego Gospodarstwa Wodnego Wody Polskie Regionalnego Zarządu Gospodarki Wodnej w Szczecinie, pod adresem – www.szczecin.wody.gov.pl;
- Biura Koordynacji Projektu Ochrony Przeciwpowodziowej Dorzecza Odry i Wisły, pod adresem – www.odrapcu2019.odrapcu.pl;
- Urzędu Miasta w Szczecinie – www.szczecin.pl;
- Urzędu Gminy Chojna, Gminy Cedynia, Gminy Górzycza, Gminy Słubice, Gminy Cybinka
- Projektu Ochrony Przeciwpowodziowej Dorzecza Odry i Wisły – www.bs.rzgw.szczecin.pl;

B. składać uwagi i wnioski odnośnie PROJEKTU PLANU ZARZĄDZANIA ŚRODOWISKIEM:

- w formie pisemnej na adres Państwowego Gospodarstwa Wodnego Wody Polskie Regionalny Zarząd Gospodarki Wodnej w Szczecinie, ul. Tama Pomorzańska 13 A, 70-030 Szczecin z dopiskiem „uwagi PZŚ Zadanie 1B.3/2 POPDOW”;
- w formie elektronicznej na adres e-mail: ProjektBS@wody.gov.pl;
- telefonicznie każdego dnia roboczego trwania upublicznienia pod nr telefonu +48 607 961 281 w godzinach 15.00-16.00, w dniach od dnia 22 czerwca 2020 r. do dnia 13 lipca 2020r. włącznie. Instytucją właściwą do rozpatrzenia uwag i wniosków jest PGW Wody Polskie RZGW w Szczecinie (osoba do kontaktu: p. Elwira Witek, adres e-mail: elwira.witek@wody.gov.pl).

W 16. dniu roboczym udostępnienia dokumentu, tj. w dniu 13 lipca 2020 r., o godz. 17.00-19.00 odbędzie się elektroniczne spotkanie konsultacyjne w formie webinarium, otwarte dla wszystkich zainteresowanych, na którym przedstawione zostaną informacje o PROJEKIE PLANU ZARZĄDZANIA ŚRODOWISKIEM, umożliwiające również zadawanie pytań i składanie wniosków.

Aby wziąć udział w ww. webinarium, należy wejść na stronę <http://bs.rzgw.szczecin.pl/aktualnosci/>, gdzie we wpisie poświęconym spotkaniu konsultacyjnemu projektu Planu Zarządzania Środowiskiem dla Zadania 1B.3/2 zamieszczony będzie bezpośredni link do webinarium. Zostanie ono przeprowadzone w oparciu o program Microsoft Teams. Link oraz instrukcja „Krok po kroku” zostaną umieszczone na ww. stronie co najmniej 10 dni przed planowanym elektronicznym spotkaniem konsultacyjnym.

Obwieszczenie to zostało podane do wiadomości poprzez ogłoszenie w lokalnej prasie (Kurier Szczeciński, Gazeta Lubuska), wywieszenie na tablicy ogłoszeń Urzędu Miasta w Szczecinie, tablicach urzędów Gminy Chojna, Gminy Cedynia, Gminy Górzycza, Gminy Słubice, Gminy Cybinka a także na stronach internetowych instytucji wskazanych powyżej oraz portalu www.wszczecinie.pl.



Fig.9 Notice on the wszczecinie.pl website

Obwieszczenie o upublicznieniu PZŚ dla zadania 1B.3/2

19.06.2020



OBWIESZCZENIE

podaje się do publicznej wiadomości, co następuje:

Z uwagi na stan zagrożenia epidemicznego w Polsce i w trosce o państwa bezpieczeństwo zdrowotne zmianie ulega formuła prowadzenia konsultacji publicznych projektu dokumentu PZŚ. Nie odbędzie się spotkanie otwarte dla wszystkich zainteresowanych lecz konsultacje przeprowadzone zostaną w formie elektronicznej przy wykorzystaniu dostępnych (bezpiecznych) kanałów komunikacji elektronicznej.

Państwowe Gospodarstwo Wodne Wody Polskie Regionalny Zarząd Gospodarki Wodnej w Szczecinie (PGW Wody Polskie RZGW w Szczecinie), Jednostka Realizująca Projekt Ochrony Przeciwpowodziowej w Dorzeczu Odry i Wisły (JRP) udostępniła zainteresowanym osobom i instytucjom [PROJEKT PLANU ZARZĄDZANIA ŚRODOWISKIEM](#) dla Kontraktu 1B.3/2 Etap II - Budowa infrastruktury postojowo-cumowniczej na Odrze dolnej i granicznej oraz nowe oznakowanie szlaku żeglugowego (nazywany dalej PROJEKTEM PLANU ZARZĄDZANIA ŚRODOWISKIEM) sporządzony w ramach Komponentu 1 - Ochrona przed powodzią Środkowej i Dolnej Odry, Podkomponent 1B - Ochrona przed powodzią na Środkowej i Dolnej Odrze.

Fig. 10 Notice on the Project website – bs.rzgw.szczecin.pl

OBWIESZCZENIE

podaje się do publicznej wiadomości, co następuje:

Z uwagi na stan zagrożenia epidemicznego w Polsce i w trosce o państwa bezpieczeństwo zdrowotne zmianie ulega formuła prowadzenia konsultacji publicznych projektu dokumentu PZS. Nie odbędzie się spotkanie otwarte dla wszystkich zainteresowanych, lecz konsultacje przeprowadzone zostaną w formie elektronicznej przy wykorzystaniu dostępnych (bezpiecznych) kanałów komunikacji elektronicznej.

Państwowe Gospodarstwo Wodne Wody Polskie Regionalny Zarząd Gospodarki Wodnej w Szczecinie (PGW Wody Polskie RZGW w Szczecinie), Jednostka Realizująca Projekt Ochrony Przeciwpowodziowej w Dorzeczu Odry i Wisły (JRP) udostępniła zainteresowanym osobom i instytucjom **PROJEKT PLANU ZARZĄDZANIA ŚRODOWISKIEM** dla Kontraktu 1B.3/2 Etap II - Budowa infrastruktury postojowo-cumowniczej na Odrze dolnej i granicznej oraz nowe oznakowanie szlaku żeglugowego (nazywany dalej **PROJEKTEM PLANU ZARZĄDZANIA ŚRODOWISKIEM**) sporządzony w ramach Komponentu 1 – Ochrona przed powodzią Środkowej i Dolnej Odry, Podkomponent 1B – Ochrona przed powodzią na Środkowej i Dolnej Odrze.

Każdy zainteresowany może:

- A) zapoznać się z **PROJEKTEM PLANU ZARZĄDZANIA ŚRODOWISKIEM** od dnia 22 czerwca 2020 r. do dnia 13 lipca 2020 r. włącznie (16 dni roboczych) poprzez strony internetowe:
- Państwowego Gospodarstwa Wodnego Wody Polskie Regionalnego Zarządu Gospodarki Wodnej w Szczecinie, pod adresem – www.szczecin.wody.gov.pl;
 - Biura Koordynacji Projektu Ochrony Przeciwpowodziowej Dorzecza Odry i Wisły, pod adresem – www.odrapou2019.odrapou.pl;
 - Urzędu Miasta w Szczecinie – www.szczecin.pl;
 - Urzędu Gminy Chojna, Gminy Cedynia, Gminy Górzycza, Gminy Słubice, Gminy Cybinka;
 - Projektu Ochrony Przeciwpowodziowej Dorzecza Odry i Wisły – www.bs.rzgw.szczecin.pl;
- B) składać uwagi i wnioski odnośnie **PROJEKTU PLANU ZARZĄDZANIA ŚRODOWISKIEM**:
- w formie pisemnej na adres Państwowego Gospodarstwa Wodnego Wody Polskie Regionalny Zarząd Gospodarki Wodnej w Szczecinie, ul. Tama Pomorzńska 13 A, 70-030 Szczecin, z dopiskiem „uwagi PZS Zadanie 1B.3/2 POPDOW”;
 - w formie elektronicznej na adres e-mail: ProjektBS@wody.gov.pl;
 - telefonicznie każdego dnia roboczego trwania upublicznienia pod nr. telefonu +48 607 961 281 w godzinach 15.00-16.00,
- w dniach od dnia 22 czerwca 2020 r. do dnia 13 lipca 2020 r. włącznie. Instytucją właściwą do rozpatrzenia uwag i wniosków jest PGW Wody Polskie RZGW w Szczecinie (osoba do kontaktu: p. Elwira Witak, adres e-mail: elwira.witek@wody.gov.pl).

W 16 dniu roboczym udostępnienia dokumentu, tj. w dniu 13 lipca 2020 r., o godz. 17.00-19.00 odbędzie się elektroniczne spotkanie konsultacyjne w formie webinarium, otwarte dla wszystkich zainteresowanych, na którym przedstawione zostaną informacje o **PROJEKCIE PLANU ZARZĄDZANIA ŚRODOWISKIEM**, umożliwiające również zadawanie pytań i składanie wniosków.

Aby wziąć udział w ww. webinarium, należy wejść na stronę <http://bs.rzgw.szczecin.pl/aktualnosci/>, gdzie we wpisie poświęconym spotkaniu konsultacyjnemu projektu Planu Zarządzania Środowiskiem dla Zadania 1B.3/2 zamieszczony będzie bezpośredni link do webinarium. Zostanie ono przeprowadzone w oparciu o program Microsoft Teams. Link oraz instrukcja „Krok po kroku” zostaną umieszczone na ww. stronie co najmniej 10 dni przed planowanym elektronicznym spotkaniem konsultacyjnym.

Obwieszczenie to zostało podane do wiadomości poprzez ogłoszenie w lokalnej prasie („Kurier Szczeciński”, „Gazeta Lubuska”), wywieszenie na tablicy ogłoszeń Urzędu Miasta w Szczecinie, tablicach urzędów Gminy Chojna, Gminy Cedynia, Gminy Górzycza, Gminy Słubice, Gminy Cybinka, a także na stronach internetowych instytucji wskazanych powyżej oraz portalu www.szczecin.pl.



Fig. 11 Notice in Gazeta Lubuska dated 22.06.2020

OBWIESZCZENIE

podaje się do publicznej wiadomości, co następuje:

Z uwagi na stan zagrożenia epidemicznego w Polsce i w trosce o państwa bezpieczeństwo zdrowotne zmianie ulega forma prowadzenia konsultacji publicznych projektu dokumentu PZŚ. Nie odbędzie się spotkanie otwarte dla wszystkich zainteresowanych, lecz konsultacje przeprowadzone zostaną w formie elektronicznej przy wykorzystaniu dostępnych (bezpiecznych) kanałów komunikacji elektronicznej.

Państwowe Gospodarstwo Wodne Wody Polskie Regionalny Zarząd Gospodarki Wodnej w Szczecinie (PGW Wody Polskie RZGW w Szczecinie), Jednostka Realizująca Projekt Ochrony Przeciwpowodziowej w Dorzeczu Odry i Wisły (JRP) udostępniła zainteresowanym osobom i instytucjom **PROJEKT PLANU ZARZĄDZANIA ŚRODOWISKIEM** dla *Kontraktu 1B.3/2 Etap II – Budowa infrastruktury postojowo-cumowniczej na Odrze dolnej i granicznej oraz nowe oznakowanie szlaku żeglugowego* (nazywany dalej PROJEKTEM PLANU ZARZĄDZANIA ŚRODOWISKIEM) sporządzony w ramach Komponentu 1 – *Ochrona przed powodzią Środkowej i Dolnej Odry*, Podkomponent 1B – *Ochrona przed powodzią na Środkowej i Dolnej Odrze*.

Każdy zainteresowany może:

A) zapoznać się z PROJEKTEM PLANU ZARZĄDZANIA ŚRODOWISKIEM od dnia 22 czerwca 2020 r. do dnia 13 lipca 2020 r. włącznie (16 dni roboczych) poprzez strony internetowe:

- Państwowego Gospodarstwa Wodnego Wody Polskie Regionalnego Zarządu Gospodarki Wodnej w Szczecinie, pod adresem – www.szczecin.wody.gov.pl;
- Biura Koordynacji Projektu Ochrony Przeciwpowodziowej Dorzecza Odry i Wisły, pod adresem – www.odrapcu2019.odrapcu.pl;
- Urzędu Miasta w Szczecinie – www.szczecin.pl;
- Urzędu Gminy Chojna, Gminy Cedynia, Gminy Górzycy, Gminy Słubice, Gminy Cybinka
- Projektu Ochrony Przeciwpowodziowej Dorzecza Odry i Wisły – www.bs.rzgw.szczecin.pl;

B) składać uwagi i wnioski odnośnie PROJEKTU PLANU ZARZĄDZANIA ŚRODOWISKIEM:

- w formie pisemnej na adres Państwowego Gospodarstwa Wodnego Wody Polskie Regionalny Zarząd Gospodarki Wodnej w Szczecinie, ul. Tama Pomorzańska 13 A, 70-030 Szczecin z dopiskiem „uwagi PZŚ Zadanie 1B.3/2 POPDOW”;
- w formie elektronicznej na adres e-mail: ProjektBS@wody.gov.pl;
- telefonicznie każdego dnia roboczego trwania upublicznienia pod nr. telefonu +48 607 961 281 w godzinach 15.00-16.00, w dniach od dnia 22 czerwca 2020 r. do dnia 13 lipca 2020 r. włącznie. Instytucją właściwą do rozpatrzenia uwag i wniosków jest PGW Wody Polskie RZGW w Szczecinie (osoba do kontaktu: p. Elwira Witek, adres e-mail: elwira.witek@wody.gov.pl).

W 16 dniu roboczym udostępnienia dokumentu, tj. w dniu 13 lipca 2020 r., o godz. 17.00-19.00 odbędzie się elektroniczne spotkanie konsultacyjne w formie webinarium, otwarte dla wszystkich zainteresowanych, na którym przedstawione zostaną informacje o PROJEKcie PLANU ZARZĄDZANIA ŚRODOWISKIEM, umożliwione zostanie również zadawanie pytań i składanie wniosków.

Aby wziąć udział w ww. webinarium, należy wejść na stronę <http://bs.rzgw.szczecin.pl/aktualnosci/>, gdzie we wpisie poświęconym spotkaniu konsultacyjnemu projektu Planu Zarządzania Środowiskiem dla Zadania 1B.3/2 zamieszczony będzie bezpośredni link do webinarium. Zostanie ono przeprowadzone w oparciu o program Microsoft Teams. Link oraz instrukcja „Krok po kroku” zostaną umieszczone na ww. stronie co najmniej 10 dni przed planowanym elektronicznym spotkaniem konsultacyjnym. Obwieszczenie to zostało podane do wiadomości poprzez ogłoszenie w lokalnej prasie (Kurier Szczeciński, Gazeta Lubuska), wywieszenie na tablicy ogłoszeń Urzędu Miasta w Szczecinie, tablicach urzędów Gminy Chojna, Gminy Cedynia, Gminy Górzycy, Gminy Słubice, Gminy Cybinka, a także na stronach internetowych instytucji wskazanych powyżej oraz portalu www.wszczecinie.pl.



1936-20-A

Fig. 12 Notice in Kurier Szczeciński dated 22.06.2020

PROJEKT OCHRONY PRZECIWPOWODZIOWEJ W DORZECZU ODRY I WISŁY
POŻYCZKA nr 8524-PL

Sweco Consulting sp. z o.o. – Lider JV, ul. Łyskowskiego 16, 71-641 Szczecin
Tel. 605 071 242, email: odra.szczecin@sweco.pl

Nr pisma: POPDOW-OG.101.7.2020

Szczecin, dnia 22.06.2020

ZAPROSZENIE

Szanowni Państwo,

W związku z trwającym procesem upublicznienia PROJEKTU PLANU ZARZĄDZANIA ŚRODOWISKIEM, dla Kontraktu 1B.3/2 Etap II - Budowa infrastruktury postojowo-cumowniczej na Odrze dolnej i granicznej oraz nowe oznakowanie szlaku żeglugowego sporządzonego w ramach realizowanego Projektu Ochrony Przeciwpowodziowej w Dorzeczu Odry i Wisły (Komponent 1 – Ochrona przed powodzią Środkowej i Dolnej Odry, Podkomponent 1B – Ochrona przed powodzią na Środkowej i Dolnej Odrze), współfinansowanego ze środków Banku Światowego, mamy przyjemność zaprosić Państwa do wzięcia udziału w otwartym spotkaniu, na którym przedstawione zostaną informacje o PROJEKCIE PLANU ZARZĄDZANIA ŚRODOWISKIEM, przeprowadzone zostaną publiczne dyskusje na temat dokumentu oraz uwag złożonych w ramach procesu upublicznienia oraz w trakcie przedmiotowego spotkania.

Webinarium informacyjne odbędzie się po zakończeniu procesu upublicznienia, w dniu 13.07.2020 r. o godz. 17.00-19.00, pod adresem: <http://bs.rzgw.szczecin.pl/aktualnosci/>, gdzie we wpisie poświęconym spotkaniu konsultacyjnemu projektu Planu Zarządzania Środowiskiem będzie bezpośredni link do webinarium.

Szczegółowe informacje na temat możliwości zapoznania się z dokumentacją oraz wnoszenia uwag znajdują się w obwieszczeniu, dołączonym do niniejszej korespondencji.

Uprzejmie prosimy o potwierdzenie udziału w spotkaniu, za pomocą poczty elektronicznej na adres: odra.szczecin@sweco.pl lub pod numerem telefonu +48 605 071 242.

Z wyrazami szacunku

Krystyna Araszkiewicz
Kierownik Projektu

Otrzymują:

1. Adresat
2. a/a

Załączniki:

1. obwieszczenie o upublicznieniu PZŚ

Fig. 13 Invitation to the meeting sent to representatives of local governments, private individuals, and NGOs

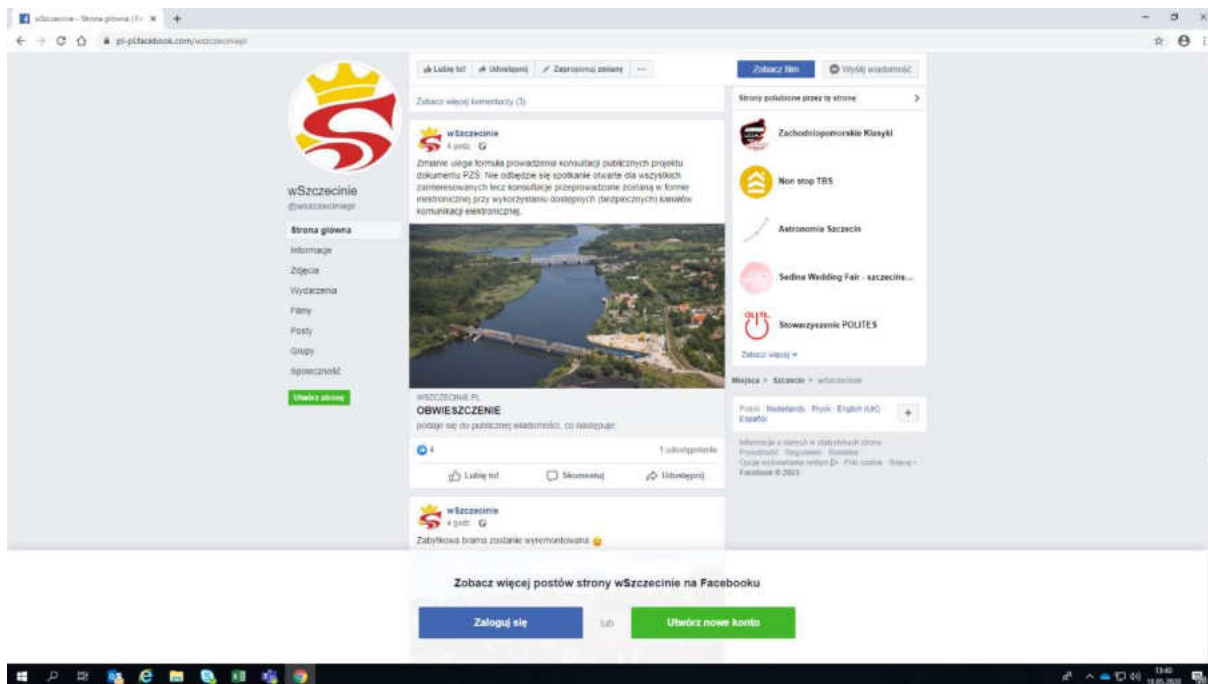


Fig. 14 Information about the webinar posted on the social media profile of portal wszczecinie.pl

Imię i nazwisko	Adres e-mail2	Reprezentowana organizacja / osoba prywatna
Elwira Witek	elwira.witek@wody.gov.pl	Państwowe Gospodarstwo Wodne Wody Polskie Regionalny Zarząd Gospodarki Wodnej w Szczecinie
Alicja Wilanowska	Alicja.Wilanowska@sweco.pl	SWECO
Waldemar Krzysztof	Waldemar.Krzysztof@sweco.pl	SWECO
Adam Perz	Adam.Perz@sweco.pl	SWECO
Łukasz Gontarz	Lukasz.Gontarz@sweco.pl	SWECO

Fig. 15 Attendance list from the webinar conducted as part of the public consultation on the EMP draft on 13.07.2020




Fig. 16 Photos from the webinar held on 13.07.2020 at Sweco Consulting headquarters